


















Wahllokale

Die Wahllokale zur Kommunal-, Regional- und Europawahl am 07. Juni 2009 sind von 8 bis 18 Uhr geöffnet.

Die Stadt Herrenberg ist in folgende 29 Wahlbezirke eingeteilt:

Wahlbezirk	Abgrenzung des Wahlbezirks	Anschrift	barrierefrei
01	Altstadt	Verwaltungsgebäude, Marktplatz 1	
02	Affstätter Tal/Lämmleshalde	Kindergarten, Affstätter Tal 25	
03	Wengert/Ehbühl	Kindergarten Ziegelfeld, Mozartstr. 14/2	
04	Ziegelfeld-West	Altenzentrum, G.-F.Händel-Straße 2	
05	Ziegelfeld-Ost	Kindergarten, Franz-Lehar-Weg 14	
06	Schwarzwaldsiedlung	Kindergarten, Im Steingraben 49	
07	Steingraben	Kindergarten Im Steingraben 47	
08	Schafhausfeld/Längenholz	Stadtarchiv Marienstraße 21	
09	Alzental	Studio der Musikschule, Bismarckstraße 9/1	
10	Umgang	Kindergarten Spechtweg 7-9	
11	westl. Stadtgebiet	Kinderhaus Raistingener Straße 24	
12	Großer Markweg	Kindergarten, Berliner Straße 10	
13	Holdergraben	Kinderhaus Cottbuser Str. 2	
20	Affstätt Nord	Rathaus, Kaffeeberg 2	
21	Affstätt Südwest	Grundschule, Nelkenstraße 5	
30	Gültstein Südost	Rathaus, Lutherstraße 2	
31	Gültstein Südwest	Grundschule, Zehnthofstraße 28	
32	Gültstein Nord	Kindergarten, Karpatenstraße 3	
40	Haslach Nord	Rathaus, Hohenzollernstraße 33	
41	Haslach Süd	Grundschule, Hornbergstraße 7	
60	Kayh Ost	Rathaus, Kelterplatz 1	
61	Kayh West	Grundschule, Mönchberger Straße 3	
70	Kuppingen Ortsmitte	Rathaus, Knappengasse 14	
71	Kuppingen, Brühl-Breite	Feuerwehrrätehaus Otto-Hahn-Straße 2	

72	Kuppinger, Südwest	Kindergarten, W.-Haarer-Straße 6	
73	Kuppinger, Südost	Kindergarten, Brühlweg 10	
80	Mönchberg	Feuerwehrgerätehaus, Bergstraße 7	
90	Oberjesingen-Ost	Rathaus, Kocherstraße 20	
91	Oberjesingen-West	Kindergarten, Mahdenstr. 1	