







**Legende**

-  Genehmigungsgrenze
-  Erweiterungsgrenze
-  Flurstücke Erweiterungsgebiet **386**
-  Flurstücke außerhalb Erweiterung
-  Gebiet für den Abbau oberflächennaher Rohstoffe
-  Gebiet zur Sicherung von Rohstoffen

**Datenquellen:**

- Orthomosaik Bestand: Ingenieurbüro Dörr, 17.06.2019
- Flurkarte: LGL Baden-Württemberg
- umgebende Orthofotos: LGL Baden-Württemberg (Stand: 05.05.2014 und 26.05.2017)

**Hinweis:**

In Bereichen mit Bewuchs (z.B. Feldern, Hecken, o.ä.) spiegeln die Höhenlinien aufgrund der Wuchshöhe der Vegetation nicht zwingend die tatsächliche Geländehöhe wider. Dies gilt insbesondere für Befliegungen im Sommerhalbjahr. Im Bereich von Wald geben die Höhenlinien wegen erforderlicher Interpolationen in der Regel nicht den tatsächlichen Verlauf der Geländeoberfläche wider.



**DÖRR**  
INGENIEURBÜRO  
Siebennmühlstraße 36, 70771 Lemföden-Lochringen  
Tel. 07 11 - 99 760 7-60, Fax. 07 11 - 99 760 7-80  
E-Mail: info@dorr.de  
SWB Schotterwerk Bötinger GmbH & Co. KG  
Plapplaide 11, 71083 Herrenberg  
Maßstab: 1 : 2.500 (DIN A2)

Herrenberg Haslach BimsSch-Antrag Steinbruch	
Flurkarte	
gezeichnet:	J.Harsch, 14.01.2020
gesehen:	
Plannummer:	TT19-0101/2
a	
b	
c	
d	
e	
f	