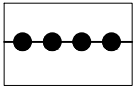
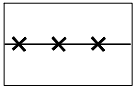


Abgrenzung unterschiedlicher Art der baulichen Nutzung (§ 1 (4) BauNVO)



Abgrenzung unterschiedlicher Nutzung
(Art und Maß der baulicher Nutzung)



Abgrenzung unterschiedlicher Nutzung
(Art der Verkehrsflächennutzung)

Nachrichtlich übernommene Festsetzungen (§ 9 (6) BauGB)



Angeordnetes Wasserschutzgebiet, Zone III B



Umgrenzung der Gesamtanlagenschutzverordnung Herrenberg
nach § 19 Denkmalschutzgesetz von Dezember 1983

Grenze des räumlichen Geltungsbereiches (§ 9 (7) BauGB)



Fläche für besondere Vorkehrungen zum Schutz vor schädlichen Umwelteinwirkungen (§ 9 (1) 24 BauGB)



Umgrenzung der Flächen für besondere Anlagen und
Vorkehrungen zum Schutz gegen schädliche
Umwelteinwirkungen

Anpflanzen von Bäumen und Sträuchern sowie Bindungen für die Bepflanzung und die Erhaltung von Bäumen und Sträuchern (§ 9 (1) 25 BauGB)



Anpflanzen von Bäumen, Sträuchern und sonstigen
Bepflanzungen

Dachform (§ 74 (1) LBO)



Flachdach, Satteldach

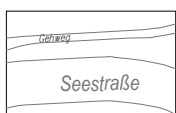
Sonstige Planzeichen



Bestehende Gebäude



Bestehende Flurstücke mit
Grenzpunkten und
Flurstücksnummern



Straßenbegrenzungslinie